







Реестр произведений монументального и монументально-декоративного искусства г. Могилев



(название административно-территориальной единицы)


№ п/п	Фото	Место нахождения (населенный пункт, адресная информация, GPS координаты и т.д.)	Название произведения монументального и монументально-декоративного искусства	Тематика и описание произведения искусства	Год создания (реконструкции)	Сведения об авторе (авторский коллектив)	Собственник, землепользователь земельного участка, на территории которого находится произведение искусства, юридическое лицо, на балансе которого находится произведение искусства	Шифр историко-культурной ценности (при наличии)	Номер воинского захоронения (при наличии)	Другая информация
МЕМОРИАЛЬНЫЕ КОМПЛЕКСЫ										
1.		Могилевский район, (возле д. Буйничи) GPS-координаты: 53.861280 30.255837	Мемориальный комплекс «Буйничское поле»	Тематика военная Мемориальный комплекс построен в память о героической обороне г. Могилева в июле 1941 года	1995 г.	Архитекторы В.Чаленко О.Барановский	КПУП «Могилевзеленстрой»	Историко-культурная ценность «3» категории шифр 513Д0000 48	№ 5417	



2.		<p>г. Могилев, площадь Славы</p> <p>GPS- координаты: 53.894047 30.330302</p>	<p>Мемориальный комплекс</p> <p>«Борцам за советскую власть»</p>	<p>Тематика военная</p> <p>Центральным элементом комплекса является бронзовая фигура женщины высотой в семь метров, символизирующ ая победу, вечное движение вперед, обновление жизни</p>	1982 г.	<p>Скульптор Л.Гумилевский</p> <p>Архитекторы К.Алексеев, А.Иванов</p>	<p>МГКУП «Дорожно- мостовое предприяти е»</p>			
3.		<p>г. Могилев, пр-т Шмидта</p> <p>GPS- координаты: 53.875295, 30.319850</p>	<p>Мемориальный комплекс</p> <p>«Луполовский лагерь военнопленных»</p>	<p>Тематика военная</p> <p>Скульптура из бетона высотой 2 м. Постамент из кирпича высотой 1,2 м.</p>	1984 г.	<p>Архитектор Н.Янчик</p>	<p>МГКУП «СКОН»</p>		в/з 2753	



4.		<p>г.Могилев Чаусское шоссе</p> <p>GPS- координаты: 53.875977 30.420368</p>	<p>Мемориальный комплекс «Землянка»</p>	<p>Тематика военная</p> <p>Мемориальный комплекс создан на месте расположения в начале Великой Отечественной войны штаба Западного фронта</p>	1982 г.		<p>КПУП «Могилев- зеленстрой»</p>			
ПАМЯТНИКИ, ПАМЯТНИКИ-БЮСТЫ, ПАМЯТНЫЕ ЗНАКИ										
5.		<p>г..Могилев (район лестничного спуска в парк Подниколье с площади Орджоникидзе)</p> <p>GPS- координаты:</p>	<p>Памятник Г.Конисскому</p>	<p>Тематика религиозная</p> <p>Памятник установлен в честь архиепископа Георгия Конисского, который внес неизмеримый вклад в развитие истории города Могилева и всей Беларуси</p>	2022 г.	<p>Скульптор А.А.Павлючук</p>	<p>Могилев- ский Свято- Никольский монастырь</p>			
6.		<p>г. Могилев площадь Ленина</p> <p>GPS- координаты: 53.908872, 30.342979</p>	<p>Памятник В.И.Ленину</p>	<p>Тематика увековечивание памяти политический деятели</p>	1957 г.	<p>Скульптор П.Сабсай</p> <p>Архитектор В.М.Волчек</p>	<p>МГКУП «ДМП»</p>	<p>Историко- культурна я ценность без категории в составе комплексн ой историко- культурно й ценности «Ансамбл ь площади Ленина»</p>		



								шифр 513Г00003 9		
7.		г. Могилев ул. Автозаводская (возле здания дома культуры филиала ОАО «БЕЛАЗ») GPS- координаты: 53.885756, 30.410658	Памятник В.И.Ленину	Тематика увековечивание памяти политический деятели	1957 г.		филиал ОАО «БЕЛАЗ» - управляющ ая компания холдинга «БЕЛАЗ- ХОЛДИНГ » в г. Могилеве - «Могилевск ий автомобиль ный завод имени С.М.Кирова »			
8.		г. Могилев ул. Курако, 28 GPS- координаты: 53.9172 30.3573	Памятник В.И.Ленину	Тематика увековечивание памяти политических деятели	1957 г.		ОАО «Могилев- ский металлурги ческий завод»			

9.		<p>г. Могилев, Комсомольская,4 (на территории костела святого Станислава)</p> <p>GPS- координаты: 53.898485, 30.334095</p>	<p>Памятник Иоанну Павлу II</p>	<p>Тематика религиозная</p> <p>Памятник установлен римскому папе Иоанну Павлу II – одному из самых выдающихся деятелей Западной Церкви XX века</p>	2013 г.		<p>Могилев- ский деканат Минско- Могилев- ской архиепархи- и</p>			
10.		<p>г. Могилев «Сквер 700 лет Могилеву»</p> <p>GPS- координаты: 53.905992, 30.343725</p>	<p>Памятник А.С.Пушкину</p>	<p>Тематика увековечивание памяти известных личностей</p>	1965 г.	<p>Скульптор И.Д.Бродский</p> <p>Архитектор Н.Т. Симоненко</p>	<p>КПУП «Могилев- зеленстрой»</p>			



11.		г. Могилев, ул.Лазаренко GPS- координаты: 53.902740, 30.321342	Памятник «Дети мира-детям войны»	Тематика военная Мемориал представляет собой бронзовую композицию, изображающую детей, застигнутых войной	2009 г.	Архитектор И.Морозов Скульптор В.Слободчиков	МГКУП «ДМП»			
-----	---	---	--	--	---------	---	----------------	--	--	--


12.		<p>г.Могилев, ул.Большая Чаусская</p> <p>GPS- координаты: 53.884414, 30.337377</p>	<p>Памятник памяти воинам- интернационалист ам</p>	<p>Скульптурная композиция символизирует преемственность воинской доблести всех поколений воинов- интернационали стов</p>	2002 г.	<p>Автор проекта В.Чаленко</p> <p>Скульптор Ю.Павлов.</p>	<p>МГКУП «Дорожно- мостовое предприяти е»</p>			
13.		<p>г.Могилев, Минское шоссе</p> <p>GPS- координаты: 53.931771 30.257962</p>	<p>Памятник «Воинам- землякам»</p>	<p>Тематика военная</p> <p>В центре площади-звезды размещен круглый подиум, передняя часть которого образует ступени, ограниченные вертикальными плоскостями цветочниц. На подиуме располагается стенка полукруглого очертания, облицованная полированным гранитом, на котором нанесены</p>	2005 г.		<p>МГКУП «СКОН»</p>			



				фамилии «воинов- земляков», погибших в годы войны						
14.		г. Могилев GPS- координаты: 53.917471 30.312822	Памятник воинам- освободителям г. Могилева Памятник символизирует героизм и мужество советских людей при освобождении г. Могилева	Тематика военная	1967 г.		КПУП «Могилев- зеленстрой»			
15.		г. Могилев ул. Ленинская, 79 GPS- координаты: 53.905864, 30.345539	Памятник «Чекистам Могилевщины»	На бронзовом барельефе в форме карты Могилевской области изображены три человека, которые символизируют три поколения службы госбезопасности	2015 г.	Скульптор Корнеев Алексей	Управление Комитета государстве нной безопасност и по Могилевско й области			



16.		<p>г.Могилев ул. Курако, 28</p> <p>GPS- координаты: 53.9172 30.3573</p>	<p>Памятник-бюст А.Ф.Мясникову</p> <p>Установлен в честь Мясникова Александра Федоровича – советского партийного и государственного деятели</p>	<p>Тематика увековечивание памяти политических деятели</p>	1961 г.		<p>ОАО «Могилевск ий металлурги ческий завод»</p>			
17.		<p>г. Могилев, ул.Первомайская ,(напротив дома №18)</p> <p>GPS- координаты: 53.901853, 30.334804</p>	<p>Памятник-бюст в честь дважды Героя Советского Союза генерала армии</p> <p>И.И.Гусаковского</p>	<p>Тематика военная</p> <p>Материал изготовления бюста – бронза, высота 2.2 м</p> <p>Материал изготовления постаменты – гранит, высота 3,6 м</p>	1955 г.	<p>Скульптор И.Першудчев</p>	<p>КПУП «Могилев- зеленстрой»</p>	<p>Историко- культурна я ценность «3» категории</p> <p>Шифр 513Ж0000 36</p>		



18.		<p>г. Могилев, перекресток улиц Семенова, Кутепова</p> <p>GPS- координаты: 53.872927, 30.310586</p>	<p>Памятник-бюст СФ.Кутепову</p>	<p>Памятник бюст установлен в честь полковника Семену Кутепова, возглавлявшего 388-й стрелковый полк, в 1941-ом году оборонял г. Могилев Материал изготовления - бронза</p>	2016 г.	Скульптор Корней Алексеев	КПУП «Могилев- зеленстрой»			
19.		<p>г. Могилев ул. Челюскинцев, 45</p> <p>GPS- координаты: 53.893111, 30.310002</p>	<p>Памятник-бюст Генерал-майору М. Т. Романову</p>	<p>Событие, в честь которого установлен памятник-бюст: Великая Отечественная война</p> <p>Материал изготовления - бронза</p>	2014 г	скульптор Камиль Камал	МГКУП «Дорожно- мостовое предприяти е»			



20.		<p>г. Могилев пр-т. Витебский,4</p> <p>GPS- координаты: 53.883838, 30.405591</p>	<p>Памятник-бюст С.М.Кирову</p>	<p>Памятник-бюст установлен в честь советского партийного и государственног о деятеля</p>	1967 г.		<p>КПУП «Могилев- зеленстрой»</p>			
21.		<p>г. Могилев пр-т.Шмидта, 45</p> <p>(на территории производства синтетических пленок ОАО «Могилевхимвол окно»)</p> <p>GPS- координаты: 53.822437, 30.334948</p>	<p>Памятник-бюст В.В.Куйбышеву</p>	<p>Памятник бюст установлен в честь революционера и государственног о деятеля В.В.Куйбышева</p> <p>Материал изготовления - бетон с покраской в цвет бронзы</p>	1988 г.		<p>ОАО «Могилев- химволокно »</p>			



22.		<p>г. Могилев ул.Космонавтов, 7 GPS- координаты: 53.911923 30.313756</p>	<p>Памятник-бюст А.С.Пушкину</p>	<p>Памятник-бюст установлен в честь поэта А.С.Пушкина Высота памятника-бюста вместе с постаментом 2,5 м</p> <p>На постаменте установлены панели с памятными надписями и цитатами из литературных произведений А.С.Пушкина</p>	2015 г.	Скульптор А.А.Аполлонов	Учрежде- ние образования «Могилевск ий государстве нный колледж искусств»			
23.		<p>г. Могилев ул. Сурганова, 21а GPS- координаты: 53.920189 30.317674</p>	<p>Памятник-бюст А.С.Пушкину</p>	<p>Памятник-бюст установлен в честь поэта А.С.Пушкина</p>			Филиал «Могилев- ский водоканал»			



24.		<p>г. Могилев Троицкая набережная</p> <p>GPS- координаты: 53.544671 30.194962</p>	<p>Памятник-бюст Т.Г.Шевченко</p>	<p>Памятник установлен в честь п украинского поэта, художника Тараса Григорьевича Шевченко Материал изготовления - бронза</p>	2005 г.	<p>Скульптор В.В.Сухенко Архитектор И.А Буренина</p>	<p>КПУП «Могилев- зеленстрой»</p>			
25.		<p>г. Могилев, ул. Первомайская GPS- координаты: 53.908182, 30.338389</p>	<p>Памятник-бюст П.В.Масленикову</p>	<p>Памятник-бюст установлен в честь белорусского художника, живописца, искусствоведа</p>	1997 г.	<p>Скульптор В.Летун</p>	<p>МГКУ «Могилев- зеленстрой»</p>			

26.		<p>г. Могилев ул. Ленинская,37</p> <p>GPS- координаты: 53.899430, 30.338802</p>	<p>Памятник-бюст В.К.Бялыницкому- Бирули</p>	<p>Памятник-бюст установлен в честь белорусского живописца В.К.Бялыничког о-Бирули</p>	1997 г.	<p>Скульптор В.Летун</p> <p>Архитектор В.Чаленко</p>	<p>Филиал Нац ионального художестве нного музея Республики Беларусь «Музей В.К Бялыницког о-Бирули»</p>			
27.		<p>г. Могилев, ул. Ленинская,53</p> <p>GPS- координаты: 53.903037, 30.342341</p>	<p>Памятник-бюст И.С.Баху</p>	<p>Памятник-бюст установлен в честь композитора И.С.Баха</p>	2007 г.		<p>МГКУП «Дорожно- мостовое предприяти е»</p>			

28.		<p>г. Могилев, ул. Первомайская (в районе дома №16)</p> <p>GPS- координаты: 53.901383, 30.334920</p>	<p>Мемориальная арка Славы</p>	<p>Мемориальная арка представляет собой прямоугольное в плане сооружение с 2 выступами- ризалитами, широким профилированны м карнизом на сухариках и ломаным треугольным фронтоном</p>	1780 г.		<p>МГКУП «Дорожно- мостовое предприяти е»</p>	<p>Историко- культурна я ценность «3» категории</p> <p>Шифр 513Г00058 5</p>		
29.		<p>г. Могилев, ул. Первомайская в р-не площади Славы</p> <p>GPS- координаты: 53.895784, 30.331071</p>	<p>Аллея Героев</p>	<p>Тематика военная Аллея представляет собой доску почета в виде металлических конструкций с портретами и информацией о 104 героях Советского Союза, уроженцев Республики Беларусь и города Могилев в частности.</p>	1983 г.		<p>МГКУ «Могилев- зеленстрой»</p>			




30.		<p>г. Могилев ул. Первомайская,57</p> <p>GPS- координаты: 53.904040, 30.339341</p>	<p>Памятный знак, посвященный единству белорусского народа</p>	<p>Композиция представляет собой стоящий на постаменте цветок василек, его верхнюю часть огибает рушник с орнаментом, символизирующ им связь времен, поколений и единение народа Материал изготовления – гранит Высота - 2 м. 80 см Ширина – 1 м. 20 см</p>	2021 г.	Скульптор А.Миньков	КПУП «Могилев- зеленстрой»			
31.		<p>г. Могилев, пр. Витебский, 70</p> <p>GPS- координаты: 53.887974, 30.427672</p>	<p>Памятный знак, посвященный мужеству ликвидаторов последствий Чернобыльской катастрофы</p>	<p>Памятный знак установлен в честь 2097 человек военных, строителей, медиков, милиционеров, водителей, дорожников Могилевской области, работавших с 1986 по 1991 гг. на ликвидации последствий Чернобыльской катастрофы</p>	1996 г.	Архитектор Н.Янчик	МГКУ «Дорожно- мостовое предприяти е»			

32.		<p>г. Могилев ул. Сурганова, 41</p> <p>GPS- координаты: 53.928380, 30.314006</p>	<p>Памятный знак, в память о замученных фашистами пациентах, медперсонале и врачах Могилевской психиатрической больницы</p>	<p>Тематика военная Памятный знак представляет собой двухметровую плиту из черного гранита, в черном искривленном пространстве которой находится сквозная фигура обреченного на смерть человека, тянущегося к свету в окне</p>	2009 г.	Скульптор Александр Миньков	УЗ «Могилевск ий областной центр психиатрии и наркологии »			
33.		<p>г. Могилев ул. К.Маркса,25</p> <p>GPS- координаты: 53.900316, 30.345486</p>	<p>Памятный знак погибшим сотрудникам органов внутренних дел</p>	<p>Памятный знак , установлен в честь сотрудников ОВД и внутренних войск МВД, погибшим при исполнении служебного и воинского долга</p>	2015 г.	скульптор Александр Дранец	УВД Могилевско го областного исполните- льного комитета			

34.		<p>г. Могилев ул. Ленинская, 61</p> <p>GPS- координаты: 53.904581, 30.343527</p>	<p>Памятный знак «Рукопожатие»</p>	<p>Памятный знак подарен делегацией московского района «Соколиная гора» в честь дружбы района Москвы Соколиной Горы и Могилева в год 750-летия города</p>	2017 г.		<p>МГКУ «Дорожно- мостовое предприя- е»</p>			\
35.		<p>г. Могилев, пр-т Мира, 42</p> <p>GPS- координаты: 53.917676, 30.372336</p>	<p>Памятный знак «Могилев Лифтмаш»</p>	<p>Материал изготовления - мрамор</p>	2007 г.		<p>ОАО «Могилевск ий завод лифтового машиностро ения»</p>			

36.		<p>г. Могилев Площадь Ленина</p> <p>GPS- координаты: 53.908872, 30.342979</p>	<p>Памятный знак «Нулевой километр Могилевской области»</p>	<p>Памятный знак представляет собой гранитный купол на подставке. Конструкция ориентирована по сторонам света, о чем свидетельствуют бронзовые указатели.</p>	2002 г.	Скульптор Н.Ковалев	МГКУ «Дорожно- мостовое предприяти е»			
37.		<p>г. Могилев Площадь Славы</p> <p>GPS- координаты: 53.894495, 30.330583</p>	<p>Памятный знак в честь размещения в Могилеве Ставки Верховного главнокомандую- щего Вооруженными силами российской армии</p>	<p>На мраморном основании — бронзовые изображения зданий (дом губернского правления и губернаторский дом), колокол с портретом Николая Второго</p>	2017 г.	Скульптор А.О.Воробьев	КПУП «Могилев- зеленстрой»			
38.		<p>г. Могилев вал Конниского</p> <p>GPS- координаты: 53.894766, 30.333691</p>	<p>Памятный знак Г.Конинскому</p>	<p>Установлен в честь святителя Георгия Конисского</p>	2004 г.		МГКУП «Могилев- зеленстрой»			




39.		<p>г. Могилев пр-т Мира</p> <p>GPS- координаты: 53.908209, 30.334805</p>	<p>Памятный знак Соборному кладбищу</p>	<p>Памятный знак представляет собой гранитный валун, на котором установлена бронзовая табличка в виде свитка. Ее содержание читается на двух языках: русский и белорусский.</p>		<p>Скульптор А.Миньков</p>	<p>КПУП «Могилев- зеленстрой»</p>			
40.		<p>г. Могилев ул. Челюскинцев (в районе жилого дома 150)</p> <p>GPS- координаты: 53.883398, 30.269630</p>	<p>Памятный знак Герою Советского Союза гвардии рядового А.А.Мельникову</p>	<p>Памятный знак установлен в честь Героя Советского Союза гвардии рядового Андрея Мельникова</p>	2023 г.		<p>ГУО «Средняя школа № 17 г. Могилева»</p>			

41.		<p>г. Могилев ул. Гришина 2</p> <p>GPS- координаты: 53.926388 30.340724</p>	<p>Памятный знак в честь 80-летия со Дня создания Могилевской областной санитарно-эпидемиологической службы</p>	<p>Памятный знак установлен по случаю 80-летия учреждения здравоохранения «Могилевский областной центр гигиены, эпидемиологии и общественного здоровья»</p>	2021 г.		<p>УЗ «Могилевский областной центр гигиены, эпидемиологии и общественного здоровья»</p>			
42.		<p>г. Могилев ул. К.Маркса, 2</p> <p>GPS- координаты: 53.896888, 30.339700</p>	<p>Памятный знак «Медицинский колледж - III века истории»</p>	<p>Памятный знак представляет собой большой валун с прикрепленной на нем мемориальной доской с гравировкой. Так, здесь указан 1847 год, который знаменует начало медицинского образования в регионе</p>	2022 г.		<p>УО «Могилевский государственный медицинский колледж»</p>			
43.		<p>г. Могилев ул.Фатина</p> <p>GPS- координаты: 53.880632, 30.372888</p>	<p>Памятный знак В.В.Фатину</p>	<p>Памятный знак установлен в честь Валентина Васильевича Фатина – Героя Советского Союза, участника освобождения города Могилева от немецко-фашистских захватчиков в июле 1944 г.</p>	2008 г.		<p>КПУП «Могилевзеленстрой»</p>			

44.		<p>Могилевский район, д. Буйничи</p> <p>GPS- координаты: 53.863089, 30.258344</p>	<p>Мемориальный камень</p> <p>К.Симонову</p>	<p>Мемориальный камень установлен в честь обороны города Могилева, представляет собой камень- валун (высота 1,5 м.), на котором высечены инициалы и автограф писателя К. Симонова</p>	1980 г.		КПУП «Могилев- зеленстрой»			
45.		<p>г. Могилев</p> <p>Центральная часть реки Дубровенка</p> <p>GPS- координаты: 53.910293, 30.329495</p>	<p>Памятный знак</p> <p>100-летию со дня образования Могилевского совета рабочих и солдатских депутатов</p>	<p>Памятный знак открыли депутаты Могилевского городского совета депутатов XXVII и XXVIII созывов на берегу реки Дубровенка в честь 100-летия образования Могилевского совета рабочих и солдатских депутатов</p>	2017 г.		КПУП «Могилев- зеленстрой»			
46.		<p>г. Могилев</p> <p>GPS- координаты: 53.897854, 30.331984</p>	<p>Памятный знак</p> <p>«В память о евреях Могилева – жертвах нацизма»</p>	<p>Событие, в честь которого установлен: Великая Отечественная война</p>	2008 г.		КПУП «Могилев- зеленстрой»			



СКУЛЬПТУРЫ										
47.		<p>г. Могилев, ул. Ленинская (напротив кинотеатра «Родина»)</p> <p>GPS- координаты: 53.902061, 30.341192</p>	<p>Скульптурная композиция</p> <p>«Звездочет - солнечные часы»</p>	<p>Высота скульптуры 7 м., труба телескопа 4 м.</p> <p>Рядом расположены 12 стульев, соответствующи е знакам зодиака</p>	2005 г.	Скульптор В.Жбанов	МГКУ «Дорожно- мостовое предприяти е»			

48.		<p>г.Могилев, на территории центральной проходной ОАО «Могилевхим- волокно»</p>	<p>Скульптура «Работник и колхозница»</p>	<p>Бетонная скульптура с облицовкой</p>	1974 г.		<p>ОАО «Могилев- химволокно »</p>			
49.		<p>г. Могилев ул. Привокзальная 20 GPS-координаты 53.926351 30.338479</p>	<p>Скульптура «Станционный смотритель»</p>		2009 г.	<p>Скульптор В.Жбанов</p>	<p>РУП «Могилевск ое отделение Белорусско й железной дороги»</p>			

50.		<p>Могилев, ул. Челюскинцев, 65</p> <p>GPS-координаты 53.891938, 30.303193</p>	<p>Скульптура «Ткачиха»</p>	<p>Материал изготовления – металл</p> <p>Размеры: 360x150 см</p>	1986 г.		<p>ОАО «Лента»</p>			
51.		<p>г Могилев ул. Миронова</p> <p>GPS-координаты 53.906405, 30.341758</p>	<p>Скульптура «Лёва из Могилёва»</p>	<p>Скульптура символизирует единение природы и цивилизации</p>		<p>скульптор А.Воробьев</p>	<p>КПУП «Могилев- зеленстрой»</p>			
52.		<p>г. Могилев ул Крупской, 137</p> <p>GPS- координаты: 53.951039, 30.361790</p>	<p>Скульптура «Гимнастка»</p>			<p>Скульптор А.О.Воробьев</p>	<p>Спортив- ный комплекс «Львонен гимнастики »</p>			



53.		<p>г. Могилев, ул. Миронова (сквер 40-летия Победы)</p> <p>GPS- координаты: 53.905992, 30.343725</p>	<p>Скульптура</p> <p>«Девушка и парень»</p>	<p>Материал изготовления - бронза</p>	2017 г.	<p>скульптор А.О.Воробьев</p>	<p>МГКУП «Дорожно- мостовое предприяти е»</p>			
54.		<p>г. Могилев пр-т. Пушкинский,7</p> <p>GPS- координаты: 53.886403, 30.329361</p>	<p>Скульптура</p> <p>«Купальщицы»</p>	<p>Материал изготовления – бронза</p>	1983 г.	<p>Скульптор В.Занкович</p>	<p>МГКУП «Дорожно- мостовое предприяти е»</p>			



55.		<p>г. Могилев, Комсомольский сквер</p> <p>GPS- координаты: 53.903095, 30.337994</p>	<p>Скульптура «Маленький принц»</p>	<p>Скульптура символизирует согласие и желание присоединиться к призыву Маленького принца привести в порядок себя и навести порядок на своей планете</p>	2017 г.	скульптор А.О.Воробьев	КПУП «Могилев-зеленстрой»			
56.		<p>г. Могилев, возле драматического театра</p> <p>GPS- координаты: 53.903095, 30.337994</p>	<p>Скульптура «Дама с собачкой»</p>			Скульптор В.Жбанов	УК «Могилевский областной драматический театр»			
57.		<p>г. Могилев, Пушкинский мост</p> <p>GPS- координаты: 53.891662, 30.329567</p>	<p>Скульптуры «Львы»</p>	<p>Материал изготовления – бронза Высота - 2,4 и 1,8 метров, Длина - 3,15 м.</p>	2016 г.	Скульптор А.О.Воробьев	МГКУП «Дорожно-мостовое предприятие»			

58.		<p>г. Могилев, ул. Космонавтов,1</p> <p>GPS- координаты: 53.912235 30.316443</p>	<p>Скульптура</p>	<p>Материал изготовления – бетон</p> <p>Размеры: 80х30х25</p>	2002 г.	<p>Скульптор А.О.Воробьев</p>	<p>МГУ имени А.А. Кулешова</p>			
59.		<p>г. Могилев</p> <p>Центральная часть реки Дубровенки</p> <p>GPS- координаты: 53.949423, 30.303247</p>	<p>Скульптура</p> <p>«Лебеди»</p>		2014 г.		<p>КПУП «Могилев- зеленстрой»</p>			



60.		<p>г. Могилев ул. Космонавтов,1/3</p> <p>GPS- координаты: 53.912579 30.313802</p>	<p>Скульптура «Альбатрос»</p>	<p>Материал изготовления - бетон, металл</p> <p>Размеры: 604х600х87 см</p>	1972 г.	Скульптор А.О.Воробьев	МГУ имени А.А.Кулеш ова			
61.		<p>г. Могилев ул. Космонавтов,1</p> <p>GPS- координаты: 53.912749 30.317225</p>	<p>Скульптура «Девушка у зеркала»</p>	<p>Материал изготовления – гипс</p> <p>Размеры: 163х24х63 см</p>	2003 г.	Скульптор А.О,Воробьев	МГУ имени А.А.Куле- шова			



62.		<p>г. Могилев ул. Космонавтов,1</p> <p>GPS- координаты: 53.912235 30.316443</p>	<p>Скульптура «Древо жизни»</p>	<p>Материал изготовления – бетон</p> <p>Размеры: 90x42x17 см</p>	2003 г.	Скульптор А.О.Воробьев	МГУ имени А.А. Кулешова			
63.		<p>г. Могилев ул. Космонавтов,1;</p> <p>GPS- координаты: 53.913057 30.315590</p>	<p>Скульптура «Женский торс»</p>	<p>Материал изготовления – бетон</p> <p>Размеры: 90x42x17 см</p>	2003 г.	Скульптор А.О.Воробьев	МГУ имени А.А. Кулешова			



64.		<p>г. Могилев, ул. Космонавтов,1</p> <p>GPS- координаты: 53.912235 30.316443</p>	<p>Скульптура</p> <p>«Мой дом»</p>		2003 г.	<p>Скульптор А.О.Воробьев</p>	<p>МГУ имени А.А. Кулешова</p>			
65.		<p>г. Могилев ул. Космонавтов,1</p> <p>GPS- координаты: 53.912749 30.317225</p>	<p>Скульптура</p> <p>«Падзенне Ікара»</p>	<p>Материал изготовления – гранит</p> <p>Размеры: 158x27x53 см</p>	2002 г.	<p>Скульптор А.О.Воробьев</p>	<p>МГУ имени А.А. Кулешова</p>			



66.		<p>г. Могилев ул. Космонавтов, 1</p> <p>GPS- координаты: 53.913057 30.315590</p>	<p>Скульптура</p> <p>«Сон»</p>	<p>Материал изготовления – Мрамор</p> <p>Размеры: 158x49x49 см</p>	2003 г.	Скульптор А.О,Воробьев	МГУ имени А.А. Кулешова			
67.		<p>г. Могилев ул. Космонавтов,1</p> <p>GPS- координаты: 53.912749 30.317225</p>	<p>Скульптура</p> <p>«Три галавы»</p>	<p>Материал изготовления – бетон</p> <p>Размеры: 148x49x23 см</p>	2002 г.	Скульптор А.О,Воробьев	МГУ имени А.А. Кулешова			



68.		<p>г. Могилев ул. Космонавтов,1</p> <p>GPS- координаты: 53.913057 30.315590</p>	<p>Скульптура «Улитка»</p>	<p>Материал изготовления - природный камень</p> <p>Размеры: 75x98x50 см</p>	2003 г.	Скульптор А.О.Воробьев	МГУ имени А.А. Кулешова			
69.		<p>г. Могилев ул. Космонавтов,1</p> <p>GPS- координаты: 53.912919 30.316946</p>	<p>Скульптура «Хранитель луны»</p>	<p>Материал изготовления - белый мрамор</p> <p>Размеры: 240x1400x50 см</p>	2003 г.	Скульптор А.О.Воробьев	МГУ имени А.А. Кулешова			



70.		<p>г. Могилев, ул. Космонавтов,1</p> <p>GPS- координаты: 53.913057 30.315590</p>	<p>Скульптура «Эмбрион»</p>	<p>Материал изготовления - природный камень</p> <p>Размеры: 165x96x45 см</p>	2003 г.	<p>Скульптор А.О.Воробьев</p>	<p>МГУ имени А.А. Кулешова</p>			
71.		<p>г. Могилев, ул. Космонавтов,1</p> <p>GPS- координаты: 53.913057 30.315590</p>	<p>Скульптура «Яблочный спас»</p>		2003 г.	<p>Скульптор А.О.Воробьев</p>	<p>МГУ имени А.А. Кулешова</p>			



72.		<p>г. Могилев, ул. Космонавтов, 1;</p> <p>GPS- координаты: 53.913057 30.315590</p>	<p>Скульптура «Каменный фильтр»</p>	<p>Материал изготовления – мрамор Размеры: 1600x140x45 см</p>	2003 г.	<p>Скульптор А.О.Воробьев</p>	<p>МГУ имени А.А. Кулешова</p>			
73.		<p>г. Могилев, пр-т Мира, 42</p> <p>GPS- координаты: 53.917676, 30.372336</p>	<p>Скульптура «Лев»</p>	<p>Материал изготовления - камень</p>	2022 г.	<p>Скульптор М.Пырко</p>	<p>ОАО «Могилевск ий завод лифтового машиностро ения»</p>			

74.		<p>г. Могилев, пр-т Мира, 42</p> <p>GPS- координаты: 53.917676, 30.372336</p>	<p>Архитектурная форма</p> <p>«Зубр»</p>	<p>Материал изготовления - металлический сплав</p>	2022 г.	Скульптор М.Пырко	ОАО «Могилевск ий завод лифтового машиностро ения»			
75.		<p>г. Могилев Комсомольский сквер</p> <p>GPS- координаты: 53.903095, 30.337994</p>	<p>Скульптура</p> <p>«Ангел хранитель Могилева»</p>		2003 г.	Скульптор Копач Виктор	КПУП «Могилев- зеленстрой»			



76.		<p>г. Могилев ул. Первомайская в районе дома 31</p> <p>GPS- координаты: 53.902135, 30.337886</p>	<p>Скульптура «Возвращение блудного сына»</p>	<p>Материал изготовления - мрамор</p>	2003 г.		КПУП «Могилев- зеленстрой»			
77.		<p>г. Могилев пр-т Мира</p> <p>GPS- координаты: 53.908384, 30.346986</p>	<p>Скульптура «Диалог со вселенной»</p>		2014 г.	Скульптор Бабаян Саркис	КПУП «Могилев- зеленстрой»			


78.		<p>г. Могилев пр-т Пушкинский (в районе ДК области-парка Аттракционов)</p> <p>GPS- координаты: 53.908384, 30.346986</p>	<p>Скульптура «Лев»</p>		2003 г.	Скульптор С.Сурков	КПУП «Могилев- зеленстрой»			
79.		<p>г. Могилев ул. Миронова (в районе музея П.В.Масленнико ва)</p> <p>GPS- координаты: 53.908182, 30.338389</p>	<p>Скульптура «Посвящение грюнвальду»</p>		2003 г.	Скульптор А.Н.Титков	КПУП «Могилев- зеленстрой»			



80.		<p>г. Могилев ул. Ленинская, 31</p> <p>GPS- координаты: 53.898252, 30.337023</p>	<p>Скульптура «Медведи в лесу»</p>		2014 г.		КПУП «Могилевзе- ленстрой»			
81.		<p>г. Могилев (Сквер Виллербана ул.Миронова)</p> <p>GPS- координаты: 53.898252, 30.337023</p>	<p>Скульптура «Могилевская мадонна»</p>		2014 г.	Скульптор С.Карацуба	КПУП «Могилев- зеленстрой»			




82.		<p>г. Могилев пр-т Мира</p> <p>GPS- координаты: 53.908384, 30.346986</p>	<p>Скульптура</p> <p>«Муза»</p>		2003 г.	Скульптор Корней Алексеев	КПУП «Могилев- зеленстрой»			
83.		<p>г. Могилев ул. Чигринова, 8а</p> <p>GPS- координаты: 53.883346, 30.337320</p>	<p>Скульптура</p> <p>«Мыслитель»</p>		2003 г.	Скульптор С.Сурков	КПУП «Могилев- зеленстрой»			

84.		<p>г. Могилев Комсомольский сквер</p> <p>GPS- координаты: 53.903095, 30.337994</p>	<p>Скульптура «Победитель»</p>		2003 г.	Скульптор Э.Б.Астафьев	КПУП «Могилев- зеленстрой»			
85.		<p>г. Могилев (в районе филармонии по ул.Первомайско й, 10)</p> <p>GPS- координаты: 53.897854, 30.331984</p>	<p>Скульптура «Постоянство»</p>		2003 г.	Скульптор Корней Алексеев	КПУП «Могилев- зеленстрой»			


86.		<p>г. Могилев пр-т Мира</p> <p>GPS- координаты: 53.908384, 30.346986</p>	<p>Скульптура «Соблазн»</p>		2003 г.	Скульптор А.Комороин	КПУП «Могилев- зеленстрой»			
87.		<p>г. Могилев Центральная часть р.Дубровенки</p> <p>GPS- координаты: 53.949423, 30.303247</p>	<p>Скульптура «Русалочка»</p>				КПУП «Могилев- зеленстрой»			


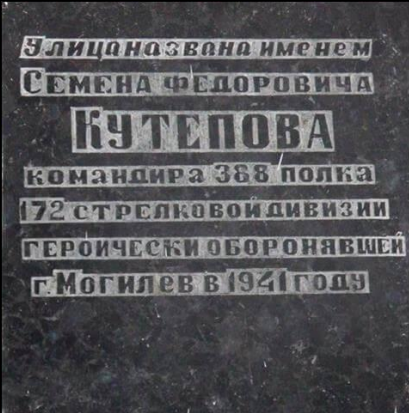
88.		г. Могилев пр-т Мира GPS- координаты: 53.908384, 30.346986	Скульптура «Счастье»		2003 г.	Скульптор Корней Алексеев	КПУП «Могилев- зеленстрой»			
МЕМОРИАЛЬНЫЕ (ИНФОРМАЦИОННЫЕ ДОСКИ)										

89.		<p>г. Могилев, пр. Шмидта, 19</p> <p>GPS координаты: 53.867872, 30.326055</p>	<p>Горельеф заслуженному деятелю культуры Беларуси</p> <p>М.Н.Солдатову</p>	<p>Установлена в честь Михаила Николаевича Солдатова, заслуженного деятели культуры БССР, музыканта, дирижера, педагога</p> <p>Материал изготовления - бронза</p>			<p>Государствен ное учреждение образования «Могилевск ая детская школа искусств №3 им. М.Н.Солдат ова»</p>			
90.		<p>г. Могилев, ул. Космонавтов,1</p> <p>GPS координаты: 53.912235, 30.316443</p>	<p>Мемориальная доска</p> <p>А.Кулешову</p>	<p>Материал изготовления – гипс</p> <p>Размеры: 120x63x12 см</p>	2002 г.	Скульптор А.О.Воробьев	МГУ имени А.А. Кулешова			

91.		<p>г. Могилев, ул. Космонавтов, 1 2 этаж</p> <p>GPS координаты: 53.912235 30.316443</p>	<p>Мемориальная доска А.А.Столяру</p>	<p>Мемориальная доска установлена в честь профессора, доктора педагогических наук</p> <p>Материал изготовления - гипс</p> <p>Размеры: 69х69х6 см</p>	2003 г.	Скульптор А.О.Воробьев	МГУ имени А.А. Кулешова			
92.		<p>г. Могилев ул. Чигринова,8</p> <p>GPS координаты: 53.883627, 30.337014</p>	<p>Мемориальная доска И.Г.Чигринову</p>	<p>Мемориальная доска установлена в честь народного писателя Беларуси, публициста, драматурга, сценариста</p>	2003 г.		ГУО «Средняя школа № 6 г. Могилева »			
93.		<p>г. Могилев ул.Гришина,3</p> <p>GPS координаты: 53.927024, 30.340814</p>	<p>Мемориальная доска И.Т.Гришину</p>	<p>Мемориальная доска установлена в честь освобождения г. Могилева</p> <p>Материал изготовления – белый мрамор</p> <p>Размеры: 80х100</p>	1965 г.					

94.		<p>г. Могилев, ул. Первомайская, 44; GPS координаты: 53.910819 30.340069</p>	<p>Мемориальная доска П.А.Лярскому</p>	<p>Мемориальная доска установлена в честь ученого- краеведа Материал изготовления – бронза Размеры: 600x900x50 см</p>	2018 г.	Скульптор А.О.Воробьев	Могилевски й областной отдел ОО «Белорусск ое географичес кое общество»			
95.		<p>г. Могилев, ул. Первомайска я, 44 2этаж GPS координаты: 53.910819 30.340069</p>	<p>Мемориальная доска Н.С. Ратобыл'sкому</p>	<p>Мемориальная доска установлена в честь географа- краеведа Материал изготовления – гипс, Металлокаркас Размеры: 600x400 см</p>	2019 г.	Скульптор А.О.Воробьеву	Могилевски й областной отдел ОО «Белорусск ое географичес кое общество»			
96.		<p>г. Могилев, пр-т Димитрова, 33 GPS координаты: 53.871318, 30.371618</p>	<p>Мемориальная доска Г.Д.Димитрову</p>	<p>Проспект назван именем Георгия Димитрова - видного деятеля международного коммунистическ ого движения</p>			КУП «ЖРЭУ Октябрьско го района г.Могилева »			



97.	 <p>КОНОВАЛОВ Николай Александрович 1910 — 1943 гг. инженер завода искусственного волокна Погиб смертью храбрых в боях за Родину В 20-ю годовщину освобождения Белоруссии от немецко-фашистских захватчиков занесен навечно в списки коллектива предприятия.</p>	г. Могилев ул. Челюскинцев, 105 GPS координаты: 53.889927, 30.292422	Мемориальная доска Н.А.Конвалову	Событие, в честь которого установлена: Подпольная борьба в городе Могилеве Размеры: 50x50 см	1964 г.		ОАО «Могилевск ий завод искусственн ого волокна»			
98.	 <p>БУБНОВ Иван Васильевич 1906-1944 старший лаборант завода искусственного волокна Погиб смертью храбрых в боях за Родину В 20 годовщину освобождения Белоруссии от немецко-фашистских захват чиков занесен навечно в списки коллектива предприятия</p>	г Могилев ул. Челюскинцев, 105 GPS координаты: 53.889927, 30.292422	Мемориальная доска И.В.Бубнову	Событие, в честь которого установлена: Подпольная борьба в городе Могилеве Размеры: 50x50 см	1964 г.		ОАО «Могилевск ий завод искусственн ого волокна»			
99.	 <p>ГВАРДИИ КАПИТАН ФАТИН Валентин Васильевич ГЕРОЙ СОВЕТСКОГО СОЮЗА УЧАСТВОВАЛ В ОСВОБОЖДЕНИИ ГОРОДА МОГИЛЕВА 09.04.1921 - 17.07.1944</p>	г. Могилев, ул. Фатина, 6 GPS координаты: 53.881372, 30.373504	Мемориальная доска Герою Советского Союза Фатину В.В.	Мемориальная доска установлена в память о Герое Советского Союза Фатине В.В.			КУП «ЖРЭУ Октябрьско го района г.Могилева »			
100.	 <p>ПРОСПЕКТ НАЗВАН ИМЕНЕМ Героя Советского Союза ОТТО ЮЛЬЕВИЧА ШМИДТА выдающегося советского ученого исследователя Арктики уроженца г. Могилева</p>	г. Могилев, пр. Шмидта, 6 GPS координаты: 53.876055, 30.316616	Мемориальная доска в честь Героя Советского Союза О.Ю.Шмидта	Проспект назван именем Героя Советского Союза Отто Юльевича Шмидта, выдающегося советского ученого, исследователя			КУП «ЖРЭУ Октябрьско го района г.Могилева »			

				Арктики, уроженца г.Могилева						
101.		г.Могилев, ул.Вишневецкого о,9 GPS координаты: 53.888329, 30.275668	Мемориальная доска Н.П. Вишневецкому	Улица Вишневецкого названа в 1978 году в память активного борца за установление Советской власти, члена партии с 1917 года Николая Петровича Вишневецкого Размеры: 50x60 см			КУП «ЖРЭУ Октябрьско го района г.Могилева »			
102.		г. Могилев ул.Кутепова.9 GPS координаты: 53.873972, 30.311718	Мемориальная доска С.Ф.Кутепову	Событие, в честь которого установлена: Великая Отечественная война Материал изготовления – черный мрамор Размеры: 80x100 см.	1982 г.		КУП «ЖРЭУ Октябрьско го района г.Могилева »			

103.		<p>г. Могилев, ул. Мовчанского, 35</p> <p>GPS координаты: 35 53.878553, 30.369498</p>	<p>Мемориальная доска</p> <p>Д.С.Мовчанскому</p>	<p>Событие, в честь которого установлена: Великая Отечественная война</p> <p>Размеры: 60 x 60 см.</p>			<p>КУП «ЖРЭУ Октябрьско го района г.Могилева »</p>			
104.		<p>г.Могилев, ул.Челюскинцев, 185</p> <p>GPS - координаты: 53.881616, 30.269713</p>	<p>Мемориальная доска</p> <p>Герою Советского Союза</p> <p>Н.В.Ромашко</p>	<p>Событие, в честь которого установлена мемориальная доска: Великая отечественная война</p> <p>Материал изготовления – белый мрамор</p> <p>Размеры: 60x60 см</p>			<p>КУП «ЖРЭУ Октябрьско го района г.Могилева »</p>			
105.		<p>Могилев, ул.Первомайская 109/Гришина 2 (административн ое здание РУП «Могилевское отделение Белорусской железной дороги»)</p> <p>GPS – координаты: 53.926388, 30.340724</p>	<p>Мемориальная доска</p> <p>К.Г.Владимирову</p>	<p>Событие, в честь которого установлена: оборона города Могилева</p> <p>Материал изготовления - белый мрамор</p> <p>Размеры: 70x70 см.</p>	1987 г.		<p>РУП «Могилевск ое отделение Белорусско й железной дороги»</p>			

106.		<p>г. Могилев ул. Первомайская, 21</p> <p>GPS- координаты: 53.899525 30.334203</p>	<p>Мемориальная доска</p> <p>Э.С. Колмановскому</p>	<p>Мемориальная доска установлена в честь народного артиста СССР Эдуарда Колмановского</p>	2012 г.	<p>скульптор А.О.Воробьев</p>	<p>КУП «ЖРЭУ Ленинского района г. Могилева»</p>			
107.		<p>г. Могилев, ул. Ленинская, 61 (здание учебного корпуса №6 БРУ)</p> <p>GPS- координаты: 53.904581, 30.343527</p>	<p>Мемориальная доска</p> <p>Л.Е.Маневичу</p>	<p>Мемориальная доска установлена в память о разведчике и Герое Советского Союза Л.Е.Маневичу</p> <p>Материал изготовления - бронза</p>	2023 г.	К.И.Алексеев	Белорусско- Российский университет			



108.		<p>г.Могилев ул. Яцьно, 3</p> <p>GPS- координаты: 53.905483, 30.336889</p>	<p>Мемориальная доска</p> <p>Е.П.Миколуцкому</p>	<p>Мемориальная доска установлена в память о государственном деятеле Е.П..Миколуцко м</p>	1997 г.		<p>Комитет государстве нного контроля Могилевско й области</p>			
109.		<p>г. Могилев (мост им. Н.И.Яшина через р. Днепр) GPS- координаты: 53.875613, 30.341632</p>	<p>Мемориальная доска</p> <p>Н.И.Яшину</p>	<p>Событие, в честь которого установлена: Освобождение города Могилева</p> <p>Материал изготовления – черный мрамор</p> <p>Размеры: 50х70 см.</p>	1964 г.		<p>МГКУП «Дорожно- мостовое предприяти е»</p>			



110.		<p>г. Могилев ул. Первомайская, 32</p> <p>GPS- координаты: 53.906140, 30.338631</p>	<p>Мемориальная доска</p> <p>Н.В.Крыленко</p>	<p>Мемориальная доска в честь Советского государственно го и партийного деятели Материал изготовления – бронза</p>			<p>КУП «ЖРЭУ Ленинского района г.Могилев»</p>			
111.		<p>г. Могилев, ул. Челюскинцев, 54</p> <p>GPS- координаты: 53.894177, 30.314440</p>	<p>Мемориальная доска</p> <p>Заслуженному артисту Российской Федерации</p> <p>Б.М.Моисееву</p>	<p>В этом доме родился и жил заслуженный артист России Борис Моисеев 1954-1968</p>	2023 г.	Скульптор Ф.Трушин	<p>КУП «ЖРЭУ Ленинского района г. Моглева»</p>			
112.		<p>г. Могилев ул. Первомайская, 67</p> <p>GPS- координаты: 53.907572, 30.340590</p>	<p>Мемориальная доска генерал- майору</p> <p>Н.Ф.Королеву</p>	<p>В этом доме жил почетный гражданин города Могилева командир Осиповичского партизанского соединения генерал-майор Советского Союза Королев Николай Филиппович</p>			<p>КУП «ЖРЭУ Ленинского района г. Моглева»</p>			



113.		<p>г. Могилев пр-т Мира,35 GPS- координаты: 53.908814, 30.337580</p>	<p>Мемориальная доска поэту А.В.Пысину</p>	<p>Мемориальная доска установлена в честь белорусского советского поэта, заслуженного работника культуры БССР Доска установлена на доме где жил поэт А.В.Пысин</p>			<p>КУП «ЖРЭУ Ленинского района г. Моглева»</p>			
114.		<p>г. Могилев, ул. Ленинская, 47 GPS- координаты: 53.902061, 30.341192</p>	<p>Мемориальная доска в честь белорусского кинорежиссера В.Т.Турова</p>	<p>Виктор Тимофеевич Туров (1936 – 1996) белорусский советский кинорежиссёр, сценарист, педагог. Народный артист СССР. Уроженец Могилева Материал изготовления - бронза</p>	2003 г.		<p>МГКУП «Дорожно- мостовое предприяти е»</p>			
115.		<p>ул. Ленинская, 22 GPS- координаты: 53.898278, 30.336538</p>	<p>Мемориальная доска А.И.Черницкому</p>	<p>В подвале этого дома в 1912-1914 годах находилась подпольная библиотека Могилевской группы правдивов которой руководил А.И.Черницкий</p>	2015 г.		<p>КУП «ЖРЭУ Ленинского района г. Могилева»</p>			

116.		<p>г Могилев ул. Первомайская,46</p> <p>GPS- координаты: 53.911312, 30.340536</p>	<p>Мемориальная доска</p> <p>В.И.Ермоловичу</p>	<p>Мемориальная доска установлена в честь актера, режиссера, заслуженного работника культуры БССР, общественного деятеля Валентина Ермоловича</p>	2015 г.	Скульптор В.Кононов	КУП «ЖРЭУ Ленинского района г. Могилева»			
117.		<p>г. Могилев ул.Болдина,11</p> <p>GPS- координаты: 53.895493, 30.335613</p>	<p>Мемориальная доска</p> <p>И.В.Болдину</p>	<p>Установлена в честь освобождения г. Могилева</p> <p>Материал изготовления – черный мрамор</p> <p>Размеры: 60x70</p>	1965 г		КУП «ЖРЭУ Ленинского района г. Могилева»			

118.		<p>г. Могилев ул. Первомайская,8</p> <p>GPS- координаты: 53.896798, 30.331427</p>	<p>Мемориальная доска</p> <p>в память Героя Советского Союза, ветерана Великой Отечественной войны</p> <p>А.Ф.Везирову</p>	<p>Событие, в честь которого установлена: Освобождение города Могилева</p>	2005 г.		<p>КУП «ЖРЭУ Ленинского района г. Могилева»</p>			
119.		<p>г. Могилев Площадь Славы</p> <p>GPS- координаты: 53.893951, 30.330266</p>	<p>Мемориальная доска</p> <p>в честь дважды Героя Советского Союза генерала армии</p> <p>И.И.Гусаковского</p>	<p>Событие, в честь которого установлена: Великая Отечественная война</p> <p>Материал изготовления – бронза</p> <p>Размеры: 80x100 см</p>	2005 г.		<p>МГКУП «Дорожно- мостовое предприяти е»</p>			




120.		<p>г. Могилев ул. Ленинская, 33</p> <p>GPS- координаты: 53.898528, 30.337356</p>	<p>Информационная доска</p> <p>«Почтовое ведомство»</p>	<p>В начале XIX в. на этом месте находилось здание почтового ведомства</p> <p>Материал изготовления – бронза</p>	2004 г.		<p>МГКУП «Дорожно- мостовое предприяти е»</p>			
121.		<p>г. Могилев Площадь Славы</p> <p>GPS- координаты: 53.893951, 30.330266</p>	<p>Мемориальная доска</p> <p>в память о бойцах, погибших в 1920 году в боях с белопольяками</p>		1982 г.		<p>МГКУП «Дорожно- мостовое предприяти е»</p>	<p>Историко- культурна я ценность «3» категории Шифр 513Д0000 46</p>		




122.		<p>г. Могилев, Площадь Славы</p> <p>GPS- координаты: 53.894495, 30.330583</p>	<p>Мемориальная доска</p> <p>в честь дважды Героя Советского Союза маршала</p> <p>И.И.Якубовского</p>		2005 г.		<p>МГКУП «Дорожно- мостовое предприяти е»</p>			
123.		<p>г. Могилев, пл. Славы,1</p> <p>(на здании учреждения культуры «Могилевский областной краев едческий музей им. Е.Р.Романова»</p> <p>GPS- координаты: 53.895111, 30.329693</p>	<p>Мемориальная доска</p> <p>Е.Р.Романову</p>	<p>Мемориальная доска установлена в честь белорусского этнографа, фольклориста, археолога Е.Р.Романова С 2005 года музей носит имя Евдокима Романова</p>	2005 г.		<p>Учреждени е культуры «Могилевск ий областной к раеведчески й музей им. Е.Р.Романо ва»</p>			


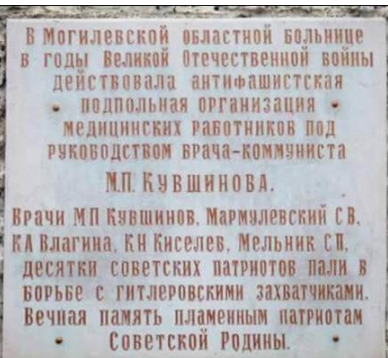
124.		<p>г. Могилев, Площадь Славы</p> <p>GPS- координаты: 53.893951, 30.330266</p>	<p>Мемориальная доска</p> <p>в честь дважды Героя Советского Союза</p> <p>С.Ф.Шутова</p>	<p>Событие, в честь которого установлена: Великая Отечественная война</p> <p>Материал изготовления – бронза</p> <p>Размеры: 80 x 100 см</p>	2005 г.		МГКУП «Дорожно- мостовое предприяти е»			
125.		<p>г. Могилев ул. Ленинская, 11А (Дворец Конисского)</p> <p>GPS- координаты: 53.895217, 30.334517</p>	<p>Мемориальная доска</p> <p>Г.Конисскому</p>	<p>Мемориальная доска установлена в честь святителя Георгия Конисского</p>	1992 г.					

126.		<p>г. Могилев ул. Ленинская, 38</p> <p>GPS- координаты: 53.900995, 30.339188</p>	<p>Информационная доска</p> <p>«Символический золотой ключ»</p>	<p>Символический золотой ключ, подаренный могилевчанам в 1780 г. императрицей Екатериной II</p> <p>Материал изготовления - бронза</p>	2004 г.		<p>МГКУП «Дорожно- мостовое предприяти е»</p>			
127.		<p>г. Могилев ул. Первомайская,5</p> <p>GPS- координаты: 53.896978, 30.332720</p>	<p>Мемориальная доска</p> <p>Спиридону Соболю</p>	<p>Мемориальная доска открыта в честь одного из первопечатников Спиридона Соболя</p>	1993 г.		<p>КУП «ЖРЭУ Ленинского района г. Могилева»</p>			

128.		<p>Могилев, ул.Вокзальная, ба, (административно е здание локомотивного депо Могилев)</p> <p>GPS- координаты: 53.927639, 30.335532</p>	<p>Мемориальная доска</p> <p>в честь Героев Советского Союза Сергея Коваленко, Николая Новицкого и Георгия Надточеева</p>	<p>Событие, в честь которого установлена: Великая Отечественная война</p> <p>Материал изготовления - мрамор</p>			<p>РУП «Могилевск ое отделение Белорусско й железной дороги</p>			
129.		<p>г. Могилев, ул. Ленинская, 41</p> <p>GPS- координаты: 53.900581, 30.340742</p>	<p>Информационная доска</p> <p>«Мужская гимназия»</p>	<p>В этом здании в XIX в. размещалась мужская гимназия</p> <p>Материал изготовления – бронза</p>	2004 г.		<p>МГКУП «Дорожно- мостовое предприяти е»</p>			
130.		<p>г. Могилев ул.Якубовского, 23</p> <p>GPS- координаты: 53.917442, 30.313847</p>	<p>Информационная доска</p> <p>в честь дважды Героя Советского Союза маршала И.И.Якубовского</p>	<p>Событие, в честь которого установлена: Великая Отечественная война</p> <p>Размеры: 60x70 см</p> <p>Материал – черный мрамор</p>	1985 г.		<p>КУП «ЖРЭУ Ленинского района г.Могилева »</p>			

131.	 <p>В ГОДЫ НЕМЕЦКО-ФАШИСТСКОЙ ОККУПАЦИИ г. МОГИЛЕВА ЗДЕСЬ ДЕЙСТВОВАЛА ПОДПОЛЬНАЯ АНТИФАШИСТСКАЯ ГРУППА ХЛЕБОЗАВОДА ОРГАНИЗАТОРОМ И РУКОВОДИТЕЛЕМ ЕЕ БЫЛ КОММУНИСТ МИХАИЛ МИХАИЛОВИЧ ЕВТИХИЕВ</p>	г. Могилев ул. Первомайская, 27 GPS- координаты: 53.900347, 30.335478	Информационная доска М.М.Евтихееву	В годы немецко-фашистской оккупации г. Могилева здесь действовала подпольная антифашистская группа хлебозавода организатором и руководителем которой был коммунист М.М.Евтихийев			КУП «ЖРЭУ Ленинского района г.Могилева »			
132.	 <p>ГЕНЕРАЛ - МАЙОР РОМАНОВ МИХАИЛ ТИМОФЕЕВИЧ 1891 - 1941 КОМАНДИР 172 СТРЕЛКОВОЙ ДИВИЗИИ ГЕРОИЧЕСКИ ОБОРОНЯВШЕЙ ГОРОД МОГИЛЕВ В 1941 ГОДУ</p>	г. Могилев ул. Романова, 4 GPS- координаты: 53.894161, 30.307586	Мемориальная доска М.Т.Романову	Мемориальная доска в честь генерал-майора Романова Михаила Тимофеевича, командира 172 стрелковой дивизии героически оборонявшей город Могилев в 1941 году			КУП «ЖРЭУ Ленинского района г.Могилева »			
133.	 <p>В МОГИЛЕВСКОЙ МЕДИЦИНСКОЙ УЧИЛИЩЕ с 1 сентября 1929 года по 30 июня 1932 года учился Герой Советского Союза РЯБЧОВСКИЙ МИХАИЛ ФЕДОРОВИЧ врач-хирург Могилевской области</p>	г. Могилев ул.К.Маркса. 13 GPS- координаты: 53.896984, 30.340778	Мемориальная доска в честь Героя Советского Союза М.Ф.Рябчевского	Событие, в честь которого установлена: Великая Отечественная война Материал изготовления - черный мрамор Размеры: 60x70 см	1981 г.		УО «Могилевский медицинский колледж»			

134.		<p>Могилев, Привокзальная площадь, 1 (Железнодорож- ный вокзал станции Могилев)</p> <p>GPS- координаты: 53.926708, 30.338099</p>	<p>Мемориальная доска</p> <p>в честь подпольных групп, действовавших на железнодорожном узле</p>	<p>Событие, в честь которого установлена мемориальная доска: подпольная борьба во время фашистской оккупации</p> <p>Материал изготовления – черный мрамор</p> <p>Размеры: 90x100 см</p>	1966 г.		<p>РУП «Могилев- ское отделение Белорусско й железной дороги</p>			
135.		<p>г. Могилев, ул. Вишневецкого, 9</p> <p>GPS- координаты: 53.888329, 30.275668</p>	<p>Информационная доска</p> <p>Н.П. Вишневецкому</p>	<p>Улица Вишневецкого названа в 1973 году в память активного борца за установление Советской власти, члена партии с 1917 г. Николая Петровича Вишневецкого</p>			<p>КУП «ЖРЭУ Октябрьско го района г.Могилева »</p>			
136.		<p>г. Могилев, ул. Космонавтов, 1 (на здании Могилевского государственног о университета им. А.А.Кулешова)</p> <p>GPS- координаты: 53.912235 30.316443</p>	<p>Мемориальная доска</p> <p>в память студентам и преподавателям Могилевского пединститута</p>	<p>Событие, в честь которого установлена: Великая Отечественная война</p> <p>Размеры: 60 x 80 см.</p>	1971 г.		<p>МГУ имени А.А. Кулешова</p>			




137.	 <p>В годы Великой Отечественной войны военврачи 172 стрелковой дивизии В.П. Кузнецов, А.И. Паршин, Ф.И. Пашанин спасли здесь более 1000 раненых Советских военнопленных 17 ноября 1941 года В.П. Кузнецов, А.И. Паршин, Ф.И. Пашанин были казнены гитлеровскими захватчиками.</p>	г. Могилев ул. Боткина, 2 GPS- координаты: 53.896851 30.343051	Мемориальная доска памяти военврачей 172 стрелковой дивизии В.П.Кузнецова, А.И. Паршина, Ф.И.Пашанина	Событие, в честь которого установлена мемориальная до- ска:подпольная борьба в г. Могилеве Материал изготовления – черный мрамор Размеры: 60x60 см	1966 г.		УЗ «Могилевск ая городская больница скорой медицинско й помощи»			
138.	 <p>В Могилевской областной больнице в годы Великой Отечественной войны действовала антифашистская • подпольная организация • • медицинских работников под руководством врача-коммуниста М.П. Кувшинова. Врачи М.П. Кувшинов, Мармулевский С.В., К.А. Влагина, К.Н. Киселев, Мельник С.П. десятки советских патриотов пали в борьбе с гитлеровскими захватчиками. Вечная память пламенным патриотам • Советской Родины. •</p>	г. Могилев ул. Боткина 2 GPS- координаты: 53.896851 30.343051	Мемориальная доска памяти антифашистской подпольной организации медицинских работников под руководством врача-коммуниста М.П. Кувшинова	Событие, в честь которого установлена мемориальная доска: Подпольная борьба в г. Могилеве Материал изготовления – белый мрамор Размеры: 100x100 см	1976 г.		УЗ «Могилевск ая городская больница скорой медицинско й помощи»			



139.		<p>г. Могилев ул. Боткина 2</p> <p>GPS- координаты: 53.896851 30.343051</p>	<p>Мемориальная доска</p> <p>А.М.Русаковичу</p>	<p>Мемориальная доска установлена в честь главного врача Могилевской городской больницы с 1963 по 1979 гг. (УЗ «Могиле вская городская больница скорой медицинской помощи»</p> <p>Материал изготовления – мрамор</p>	1964 г.		<p>УЗ «Могилевск ая городская больница скорой медицинско й помощи»</p>			
140.		<p>г. Могилев Первомайская, 67</p> <p>GPS- координаты: 53.907572, 30.340590</p>	<p>Мемориальная доска в честь Героя Советского Союза генерал-майора</p> <p>Н.Ф.Королева</p>	<p>Событие, в честь которого установлена мемориальная доска: подпольное и партизанское движение в годы Великой Отечественной войны</p> <p>Размеры: 50x70 см</p>	1974 г.		<p>КУП «ЖРЭУ Ленинского района г.Могилева »</p>			

141.		<p>г. Могилев ул. Миронова, 23</p> <p>GPS- координаты: 53.906909, 30.341228</p>	<p>Мемориальная доска</p> <p>Д.К.Миронову</p>	<p>Мемориальная доска установлена в честь Миронова Дмитрия Кирилловича члена КПСС красногвардейца активного участника установления Советской власти на Могилевщине делегата VIII съезда РКП (б)член окружного комитета партии</p>		<p>КУП «ЖРЭУ Ленинского района г.Могилева »</p>			
142.		<p>г. Могилев ул. Комсомольская, 12</p> <p>GPS- координаты: 53.896878, 30.336098</p>	<p>Информационная доска</p> <p>«Комсомольская улица»</p>	<p>Тематика Историческая справка</p> <p>Материал изготовления - гранит</p>	2002 г.	<p>УО «Могилёвс- кий государстве нный колледж искусств»</p>			
143.		<p>г.Могилев ул. Якубовского, 23</p> <p>GPS- координаты: 53.917442, 30.313847</p>	<p>Информационная доска в память маршала</p> <p>И.И.Якубовского</p>	<p>Улица Якубовского названа в 1977 году в память Маршала Советского Союза Ивана Игнатъевича</p> <p>Материал изготовления - доска черный мрамор</p> <p>Размеры: 60x70 см</p>	1985 г.	<p>КУП «ЖРЭУ Ленинского района г.Могилева »</p>			



144.		<p>г. Могилев ул. Боткина 2</p> <p>GPS- координаты: 53.896851 30.343051</p>	<p>Мемориальная доска</p> <p>в честь воинов 172- й стрелковой дивизии и бойцов народного ополчения, защищавших город Могилев в июле 1941 г.</p>	<p>Событие, в честь которого установлена мемориальная доска: оборона г. Могилева</p> <p>Материал изготовления – черный мрамор</p> <p>Размеры: 60x60</p>	1974 г.		<p>УЗ «Могилевск ая городская больница скорой медицинско й помощи»</p>			
145.		<p>г. Могилев ул. Пионерская, 33</p> <p>GPS- координаты: 53.902873, 30.344174</p>	<p>Мемориальная доска</p> <p>в честь Героя Советского Союза</p> <p>М.К.Буянова</p>	<p>Событие, в честь которого установлена мемориальная доска: освобождение г. Могилева</p> <p>Материал: черный мрамор</p> <p>Размеры: 60x70</p>	1981 г.		<p>КУП «ЖРЭУ Ленинского района г.Могилева »</p>			
146.		<p>г. Могилев ул. Менжинского,14</p> <p>GPS- координаты: 53.895917, 30.317252</p>	<p>Информационная доска</p> <p>172-й стрелковой дивизии под командованием генерал-майора М.Т.Романова</p>	<p>Событие, в честь которого установлена мемориальная доска: оборона г.Могилева</p>	1964 г.		<p>ГУО «Средняя школа № 11 г. Могилева имени М.Т.Романо ва»</p>			



147.	 <p>Герой Советского Союза генерал – майор Лазаренко Иван Сидорович рождения 1895 года член КПСС с 1921 года В годы Великой Отечественной войны командир 369 Карачевской дивизии Погиб смертью храбрых 25 июня 1944 года за освобождение гор. Могилева</p>	г.Могилев ул.Первомайская ,12 GPS- координаты: 53.899058, 30.333161	Информационная доска Герою Советского Союза генерал- майору И.С.Лазаренко	Событие, в честь которого установлена мемориальная доска: оборона г.Могилева			КУП «ЖРЭУ Ленинского района г.Могилева »			
148.	 <p>В этом здании в июле 1941 года сформирован полк НКВД-НКГБ под командованием майора государственной безопасности КАЛЮЖИНА Н.И. Личный состав полка принимал активное участие в боях с немецко-фашистскими захватчиками при обороне гор. Могилева</p>	г. Могилёв, бульвар Ленина, 5 GPS- координаты: 53.907705, 30.343105	Мемориальная доска в честь полка народного ополчения	Событие, в честь которого установлена мемориальная доска: оборона г.Могилева Размеры: 60x70 см	1977 г.		КУП «ЖРЭУ Ленинского района г.Могилева »			
149.	 <p>Герой Советского Союза ЛОРЧЕНКО ЛЕОНИД 1923 – 1943 г.г. Активный участник Антифашистского подполья партизан совершил подвиг уничтожив последней гранатой себя и окруживших его гитлеровцев</p>	г. Могилев ул. Первомайская,26 GPS- координаты: 53.903488, 30.336727	Мемориальная доска Герою Советского Союза Леониду Лорченко	Событие, в честь которого установлена мемориальная доска: подпольная борьба в годы великой Отечественной войны Материал изготовления – черный гранит Размеры: 50x70 см	1965 г.		Государстве нное учреждение образования «Средняя школа №1»			

150.		<p>г. Могилев Здание заводоуправлени я по Витебскому проспекту</p> <p>GPS- координаты: 53.883245, 30.410613</p>	<p>Мемориальная доска</p> <p>в память работников автозавода, погибших на фронтах войны</p>	<p>Событие, в честь которого установлена мемориальная доска: Подпольная борьба в г. Могилеве</p> <p>Материал изготовления – белый мрамор</p> <p>Размеры: 60x80</p>	1965 г.		<p>МГКУП «Дорожно- мостовое предприяти е»</p>			
151.		<p>г. Могилев, ул. Первомайская,26</p> <p>GPS- координаты: 53.903488, 30.336727</p>	<p>Мемориальная доска</p> <p>Т.Карпинской</p>	<p>Событие, в честь которого установлена: подпольная борьба в годы Великой Отечественной войны</p> <p>Материал изготовления – черный мрамор</p> <p>Размеры: 50 x70 см</p>	1986 г.		<p>Государстве нное учреждение образования «Средняя школа №1»</p>			
152.		<p>г.Могилев, ул. Первомайская,27</p> <p>GPS- координаты: 53.900347, 30.335478</p>	<p>Мемориальная доска</p> <p>подпольной группе хлебозавода</p>	<p>Событие, в честь которого установлена мемориальная доска: Подпольная борьба в г. Могилеве</p>			<p>КУП «ЖРЭУ Ленинского района г.Могилева »</p>			



153.		<p>г. Могилев ул. Комсомольская, 12</p> <p>GPS- координаты: 53.896878, 30.336098</p>	<p>Информационная доска</p> <p>в честь подпольной антифашистской группы</p> <p>«Непокоренные»</p>	<p>Событие, в честь которого установлена мемориальная доска: Подпольная борьба в г. Могилеве (26.07.1941- 28.06.1944)</p> <p>Материал изготовления – черный мрамор</p> <p>Размеры: 50x70 см</p>	1968 г.		УО «Могилёв- ский государстве нный колледж искусств»			
154.		<p>г. Могилев ул. Комсомольская, 12</p> <p>GPS- координаты: 53.896878, 30.336098</p>	<p>Информационная доска</p> <p>о нахождении ставки Верховного главнокоман- дующего с 1915-1917 гг.</p>	<p>Материал изготовления – бронза</p> <p>Размеры: 108x74 см</p>			УО «Могилёв- ский государстве нный колледж искусств»			„



ВОИНСКИЕ ЗАХОРОНЕНИЯ



155..		<p>Могилевский район вблизи д. Гаи (в 2 км от г. Могилева)</p> <p>GPS- координаты: 53.965985, 30.308319</p>	<p>Братская могила бойцов сводного батальона милиции с памятником в их честь</p>	<p>Тематика военная Памятник в виде белой стелы символизирующей знамя или парус, на котором рельефно выделяются лица двух бойцов.</p>		<p>Авторы мемориала: скульптор М. Кузнецов, архитектор К. Алексеев</p>	<p>КПУП «Могилев-зеленстрой»</p>	<p>Историко-культурная ценность «3» категории</p>	<p>в/з 7576</p>	
156.		<p>г.Могилев ул.Лазаренко</p> <p>GPS- координаты: 53.903593, 30.321102</p>	<p>Братская могила «Военное кладбище» (1941-1945 г.г.)</p>	<p>Тематика военная В центре - бронзовая скульптурная композиция высотой 4 м., которая складывается с фигур 2 женщин, укладывающих на постамент тело погибшего воина</p>	1990 г.	<p>Архитектор В.Чаленко</p>	<p>МГКУП «СКОН»</p>	<p>Историко-культурная ценность «2» категории</p>	<p>в/з 4470</p>	



157.		<p>г. Могилев</p> <p>сквер по ул. Первомайская в районе кинотеатра «Чырвоная зорка»</p> <p>GPS-координаты: 53.900821, 30.334360</p>	<p>Индивидуальная могила генерал-майора Лазаренко И.С.</p>	<p>Тематика военная</p> <p>Командир дивизии генерал-майор Лазаренко И.С. погиб смертью храбрых в бою 25 июня 1944 года в 4 км от деревни Холмы Чаусского района из-за прямого попадания снаряда в машину. Был похоронен в г.Кричеве, затем перезахоронен в сквере г.Могилева</p>	1965	Скульптор В.Доморацкий	МГКУП «СКОН»	<p>Историко-культурная ценность «3» категории</p> <p>Шифр 513Д000037</p>	в/з 2742	
158.		<p>д. Новое Пашково (1 км от деревни)</p> <p>GPS-координаты: 53.945353, 30.256050</p>	Братская могила	<p>Тематика военная</p> <p>Место массового уничтожения мирных жителей, расстрелянных немецко-фашистскими захватчиками в годы Великой Отечественной войны.</p>			МГКУП «СКОН»		в/з 6273	



159.		<p>г. Могилев ул.Лазаренко, (р-н Виленского рынка)</p> <p>GPS- координаты: 53.909451, 30.309231</p>	Братская могила	<p>Тематика военная</p> <p>Обелиск из железобетона высотой 7,7 м</p>	1944 г.		МГКУП «СКОН»		в/з 2736	
160.		<p>г. Могилев ул. Лазаренко</p> <p>GPS- координаты: 53.902740, 30.321342</p>	Братская могила ополченце	<p>Тематика военная</p> <p>Надгробие из мрамора высотой 2,5 м, надгробная плита из мрамора с выбитыми фамилиями установленных ополченцев</p>	1964 г.		МГКУП «СКОН»		в/з 2738	
161.		<p>г. Могилев Машековское Кладбище</p> <p>GPS- координаты: 53.898736, 30.353908</p>	Братская могила воинов, павших в боях при освобождении Могилева	<p>Тематика военная</p> <p>Памятник из черного мрамора высотой 1 м</p>	1965		МГКУП «СКОН»		в/з 2745	



162.		<p>г. Могилев Машековское кладбище</p> <p>GPS- координаты: 53.898736, 30.353908</p>	<p>Братская могила воинов, павших за освобождение Могилева милиционеров в/з 2737</p>	<p>тематика военная</p> <p>Обелиск из железобетона высотой 4 м, ограждение металлическое</p>	1965 г.		МГКУП «СКОН»		в/з 2737	
163.		<p>г. Могилев Машековское кладбище</p> <p>GPS- координаты: 53.898736, 30.353908</p>	<p>Братская могила воинов, павших при освобождении Могилева</p>	<p>Тематика военная</p> <p>Металлическая стела высотой 3 м.</p>	1965 г.		МГКУП «СКОН»		в/з 2735	



164.		<p>г. Могилев Машековское кладбище</p> <p>GPS- координаты: 53.898736, 30.353908</p>	<p>Братская могила воинов 172 стр.дивизии, павших при обороне Могилева</p>	<p>Тематика военная Надгробие из черного мрамора высотой 1м, ограждение металлическое</p>	1965 г.		МГКУП «СКОН»		в/з 6334	
165.		<p>г. Могилев пос. М. Боровка</p> <p>GPS- координаты: 53.875763, 30.424353</p>	Братская могила	<p>Тематика военная Обелиск из мрамора, сверху звезда. Ограждение металлическое</p>	1965 г.		МГКУП «СКОН»		в/з 2734.	



166.		<p>г. Могилев Карабановское кладбище</p> <p>GPS- координаты: 53.916564, 30.334093</p>	<p>Индивидуальная могила партизанки Яблоковой С.И.</p>	<p>Тематика военная</p> <p>Памятник из мраморной крошки, высотой 1,5 м.</p>			<p>МГКУП «СКОН»</p>		<p>в/з 2748</p>	
167.		<p>г. Могилев ул. Н.Лазо, 22</p> <p>GPS- координаты: 53.925629, 30.326735</p>	<p>Братская могила воинов</p>	<p>Тематика военная</p> <p>Памятник из железобетона высотой 1,5 м. Ограда металлическая</p>			<p>МГКУП «СКОН»</p>		<p>в/з 2749</p>	

168.		<p>г. Могилев Карабановское кладбище</p> <p>GPS- координаты: 53.916564, 30.334093</p>	<p>Братская могила воинов-разведчиков</p>	<p>Тематика военная</p> <p>Памятник из железобетона, высота 2 м. Ограждение металлическое</p>			<p>МГКУП «СКОН»</p>		<p>в/з 2750</p>	
169.		<p>г. Могилев Карабановское кладбище</p> <p>GPS- координаты: 53.916564, 30.334093</p>	<p>Братская могила защитников города в/з 2752</p>	<p>Тематика военная</p> <p>Обелиск из железобетона высотой 5 м. Ограждение металлическое</p>	<p>1965 г.</p>		<p>МГКУП «СКОН»</p>		<p>в/з 2752</p>	

170.		<p>г. Могилев Карабановское кладбище</p> <p>GPS- координаты: 53.916564, 30.334093</p>	<p>Братская могила воинов-танкистов</p>	<p>Тематика военная</p> <p>Обелиск из стали высотой 1,5м</p>			<p>МГКУП «СКОН»</p>		<p>в/з 6336</p>	
171.		<p>г. Могилев общественное кладбище по ул. Ольчинского</p> <p>GPS- координаты: 53.900720, 30.353520</p>	<p>Братская могила советских граждан, погибших от немецко- фашистских захватчиков в годы Великой Отечественной войны</p>	<p>Тематика военная</p> <p>Мраморная стела высотой 4 м</p>			<p>МГКУП «СКОН»</p>		<p>в/з 6337</p>	



172.		<p>г. Могилев Печерский лесопарк, р-н ул. Надточеева</p> <p>GPS-координаты: 53.931789, 30.312727</p>	<p>Две рядом стоящие индивидуальные могилы (захоронения Новикова Т.Н. и Погодина И.П.)</p>	<p>Тематика военная Надгробие из бетонной плиты. Железобетонный обелиск. Металлическая ограда</p>			МГКУП «СКОН»		в/з 4472	
173.		<p>г. Могилев Польское кладбище</p> <p>GPS-координаты: 53.904545, 30.318497</p>	<p>Индивидуальная могила времен Великой Отечественной войны Чулицкого М.А.</p>	<p>Тематика военная Мраморная плита высотой 1,2 м</p>			МГКУП «СКОН»		в/з 6338	

174.		<p>г. Могилев Грузовское кладбище</p> <p>GPS- координаты: 53.930481, 30.377936</p>	<p>Братская могила</p>	<p>Тематика военная</p> <p>Железобетонная плита высотой 2,5 м с мраморными табличками</p>			<p>МГКУП «СКОН»</p>	<p>Историко- культурна я ценность «3» категории Шифр 513Д0004 95</p>	<p>в/з 6335</p>	
175.		<p>г. Могилев кладбище по ул. Крупской</p> <p>GPS- координаты: 53.952924, 30.366216</p>	<p>Индивидуальная могила неизвестного война</p>	<p>Тематика военная</p> <p>Обелиск из металла высотой 3 м. Металлическое ограждение</p>	<p>1982 г.</p>				<p>в/з 4474</p>	.



176.		<p>Могилевский район</p> <p>Тишовское кладбище</p> <p>GPS-координаты: 53.882653, 30.222127</p>	<p>Братская могила времен Великой Отечественной войны</p>	<p>Тематика военная</p> <p>Памятник бетонный со звездой, в обрамлении венков на вершине. На мраморной плите фамилии известных захороненных</p>			МГКУП «СКОН»		в/з 3256	
177.		<p>г. Могилев</p> <p>Пашковское кладбище</p> <p>GPS-координаты: 53.945943, 30.301113</p>	<p>Индивидуальные могилы в общей ограде на Пашковском кладбище (5 могил)</p>	<p>Тематика военная</p> <p>Вплотную расположенные индивидуальные могилы</p>			МГКУП «СКОН»		в/з 6333	

178.		<p>г. Могилев, ул. Ровчакова</p> <p>GPS- координаты: 53.931448, 30.272799</p>	<p>Братская могила мирных жителей, жертв расстрелов в Казимировском лесу в годы Великой Отечественной войны</p>	<p>Тематика военная</p> <p>Памятник представляет собой камень (валун) в диаметре 1,2 м</p>	2013 г.		МГКУП «СКОН»		в/з 7461	
179.		<p>г. Могилев ул. Автозаводская</p> <p>GPS- координаты: 53.887896, 30.417215</p>	Братская могила	<p>Тематика военная</p> <p>Стела из железобетона и нержавеющей стали высотой 20 м</p>			МГКУП «СКОН»		в/з 2754	
180.		<p>г. Могилев Пашковское кладбище</p> <p>GPS- координаты: 53.945943, 30.301113</p>	Индивидуальная могила Лавинова В.П.	Тематика военная	2015 г.		МГКУП «СКОН»		в/з 7462	



181.		<p>г. Могилев Карабановское кладбище</p> <p>GPS- координаты: 53.916896, 30.334663</p>	<p>Индивидуальная могила Лугавцова А.Р.</p>	<p>Тематика военная</p> <p>Мраморный памятник в металлической ограде</p>	2013 г.		МГКУП «СКОН»		в/з 7460	
182.		<p>д. Гаи (лесной массив) GPS- координаты: 53.964428, 30.316829</p>	<p>Индивидуальная могила</p>	<p>Тематика военная</p> <p>Памятник из гранитной крошки. На лицевой стороне надпись: «Неизвестный солдат. Каждому, кто мужественно погиб на своем посту. Вечная память и слава</p>					в/з 6841	



183.		<p>г. Могилев ул. Вишневецкого</p> <p>GPS- координаты: 53.887839, 30.266591</p>	<p>Индивидуальная могила</p>	<p>Тематика военная</p> <p>Памятник из серого гранита с надписью: «Имя твое неизвестно - подвиг твой бессмертен».</p>		<p>МГКУП «СКОН»</p>		<p>в/з 7910</p>	
184.		<p>г. Могилев Луполовское кладбище</p> <p>GPS- координаты: 53.875500, 30.403952</p>	<p>Индивидуальная могила Тыкоцкого В.И.</p>	<p>Тематика военная</p> <p>Надгробие из черного мрамора высотой 1м., ограждение металлическое</p>				<p>в/з 8152</p>	

Воинские захоронения локальных войн (Афганистан)

185.		<p>г. Могилев</p> <p>Польское кладбище</p> <p>GPS- координаты: 53.904545, 30.318497</p>	<p>Индивидуальная могила воина- интернационалиста Мельникова А.А.</p>	<p>Тематика военная Надгробие изготовлено из красного гранита и бюст из бронзы. Надгробная плита из черного гранита «Габро»</p>	1990 г.	МГКУП «СКОН»	в/з 2740
186.		<p>г. Могилев</p> <p>Загорское кладбище</p> <p>GPS- координаты: 53.907028, 30.272938</p>	<p>Индивидуальная могила воина- интернационалиста Ефремова В.И.</p>	<p>Тематика военная</p> <p>Памятник из черного гранита «Габро». Металлическая ограда</p>	1987 г.	МГКУП «СКОН»	в/з 2739

187.		<p>г.Могилев кладбище по ул.Крупской</p> <p>GPS- координаты: 53.952924, 30.366216</p>	<p>Индивидуальная могила воина-интернационалиста Курбацкого В.А.</p>	<p>Тематика военная</p> <p>Надгробие и надгробная плита из гранита. Металлическая ограда.</p>	1983 г.		МГКУП «СКОН»		в/з 2747	
188.		<p>г.Могилев Луполовское кладбище</p> <p>GPS- координаты: 53.875500, 30.403952</p>	<p>Индивидуальная могила воина-интернационалиста Полякова А.Н.</p>	<p>Тематика военная</p> <p>Памятник из черного мрамора. Ограждение металлическое</p>	1984 г.		МГКУП «СКОН»		в/з 2751	

189.		<p>г. Могилев Загорское кладбище</p> <p>GPS- координаты: 53.907028, 30.272938</p>	<p>Индивидуальная могила воина- интернационалиста Гринкевича О.А.</p>	<p>Тематика военная</p> <p>Памятник из гранита. Ограждение металлическое</p>	1989 г.		МГКУП «СКОН»		в/з 4471	
190.		<p>г. Могилев кладбище Юго- Восточное</p> <p>GPS- координаты: 53.839511, 30.339913</p>	<p>Индивидуальная могила воина- интернационалиста Астапова И.И.</p>	<p>Тематика военная</p> <p>Памятник из красного мрамора. Ограждение металлическое</p>	1989 г.		МГКУП «СКОН»		в/з 2732	

191.		<p>г.Могилев кладбище Юго-Восточное</p> <p>GPS- координаты: 53.840554, 30.339442</p>	<p>Индивидуальная могила воина-интернационалиста Гранькова В.В.</p>	<p>Тематика военная</p> <p>Памятник из красного мрамора</p>	1989 г.		МГКУП «СКОН»		в/з 2733	
192.		<p>г.Могилев Машековское кладбище</p> <p>GPS- координаты: 53.839511, 30.339913</p>	<p>Индивидуальная могила воина-интернационалиста Авдеева В.А.</p>	<p>Тематика военная</p> <p>Надгробие выполнено в виде «паруса», черный гранит «Габро».</p> <p>Ограждение металлическое</p>	1990 г.		МГКУП «СКОН»		в/з 2741	

193.		<p>г.Могилев Казимировское кладбище</p> <p>GPS- координаты: 53.925576, 30.256933</p>	<p>Индивидуальная могила воина- интернационалиста Клинтухова А.Л.</p>	<p>Тематика военная</p> <p>Надгробие и надгробная плита из черного гранита «Габро». Ограда металлическая</p>	1983		МГКУП «СКОН»		в/з 2743	
194.		<p>г.Могилев Загорское кладбище</p> <p>GPS- координаты: 53.907028, 30.272938</p>	<p>Индивидуальная могила воина- интернационалиста Стрельцова А.В.</p>	<p>Тематика военная</p> <p>Надгробие и надгробная плита из черного гранита «Габро». Ограда металлическая</p>			МГКУП «СКОН»		в/з 2744	

* Реестр произведений монументального и монументально-декоративного искусства г. Могилева корректируется и дополняется